

**СОГЛАСОВАНО**

Исполняющий обязанности  
директора департамента  
социальной политики

Л.П. Лалаянц  
« 04 » 09 2017г.



**УТВЕРЖДАЮ**

Заведующий  
МАДОУ №1 «Сказка»  
О.Б.Домошенко  
« 04 » 09 2017г.



**СОГЛАСОВАНО**

Начальнику ОГИБДД  
ОМВД России по г.Мегиону  
майору полиции

В.В.Сидорович  
« 04 » 09 2017г.



## **ПАСПОРТ**

**дорожной безопасности**

**муниципального автономного дошкольного образовательного учреждения  
№1 «Сказка»**

## Общие сведения

Муниципальное автономное дошкольное образовательное учреждение №1 «Сказка  
(полное наименование образовательного учреждения)

Тип ОУ дошкольное образовательное учреждение

Юридический адрес ОУ 628681, Ханты-Мансийский автономный округ – Югра,  
г.Мегион, улица Сутормина, дом 6/1

Фактический адрес ОУ 628681, Ханты-Мансийский автономный округ – Югра,  
г.Мегион, улица Сутормина, дом 6/1

Руководители образовательного учреждения:

Заведующий Домошенко Ольга Борисовна (34643) 2-64-94

Заместитель заведующего Савина Дильбар Галимовна (34643) 2-64-94

Заведующий хозяйством Ямалеева Эльвира Рашитовна (34643) 2-64-54

Главный бухгалтер Халабузарь Ольга Леонидовна (34643) 2-64-94

Ответственные работники  
муниципального органа  
образования

начальник отдела комплексной безопасности департамента  
социальной политики Табаченко Эльвира Маратовна  
(34643)59423

Ответственные от  
Госавтоинспекции

инспектор ДПС ОВ ДПС ГИБДД лейтенант полиции  
Колябский Д.О. (34643) 3-51-03  
инспектор ДПС ОВ ДПС ГИБДД лейтенант полиции  
Копытов В.А. (34643) 3-51-03

Ответственный работник  
МАДОУ №1 «Сказка»  
за мероприятия по профилактике  
детского травматизма

инструктор по физической культуре  
Антипина Марина Валерьевна (34643) 2-64-94

Руководитель или ответственный  
работник дорожно-эксплуатационной  
организации, осуществляющей  
содержание улично-дорожной  
сети (УДС)

Генеральный директор ОАО «Жилищно-коммунальное управление»  
Курушин Александр Степанович (34643) 21510

Руководитель или ответственный  
работник дорожно-эксплуатационной  
организации, осуществляющей  
содержание технических средств  
организации дорожного  
движения (ТСОДД)

Начальник жилищно-коммунального отдела МКУ «Капитальное строительство»  
Педлищный Александр Васильевич (34643) 59285

Количество воспитанников по состоянию на 01.08.2017 – 253 человека

Наличие уголка по БДД имеется, на 1 этаже

Наличие класса по БДД отсутствует

Наличие автогородка (площадки) по БДД

на территории МАДОУ №1 «Сказка» имеется площадка по ПДД

Наличие автобуса в образовательном учреждении отсутствует

Владелец автобуса \_\_\_\_\_ - \_\_\_\_\_

Время занятий в образовательном учреждении: 7-00 - 19-00

Телефоны оперативных служб:

ОМВД по городу Мегиону 102, 3-00-02

ОГИБДД при ОМВД по городу Мегиону 3-51-03

Пожарная служба 101, 3-00-01

Оперативный дежурный по администрации города Мегиона 3-15-34

Единая дежурно-диспетчерская служба 112

Служба скорой медицинской помощи 103, 3-00-03

## **План-схема района расположения МАДОУ №1 «Сказка»**

Муниципальное автономное дошкольное образовательное учреждение №1 «Сказка» расположено в жилой зоне 13 микрорайона.

1. Территория, указанная на схеме, включает:

образовательное учреждение;

жилые дома, в которых проживает большая часть детей (обучающихся, воспитанников) данного образовательного учреждения;

автомобильные дороги и тротуары.

2. На схеме обозначено:

расположение жилых домов, зданий и сооружений;

сеть автомобильных дорог;

пути движения транспортных средств;

пути движения детей воспитанников в/из образовательного учреждения;

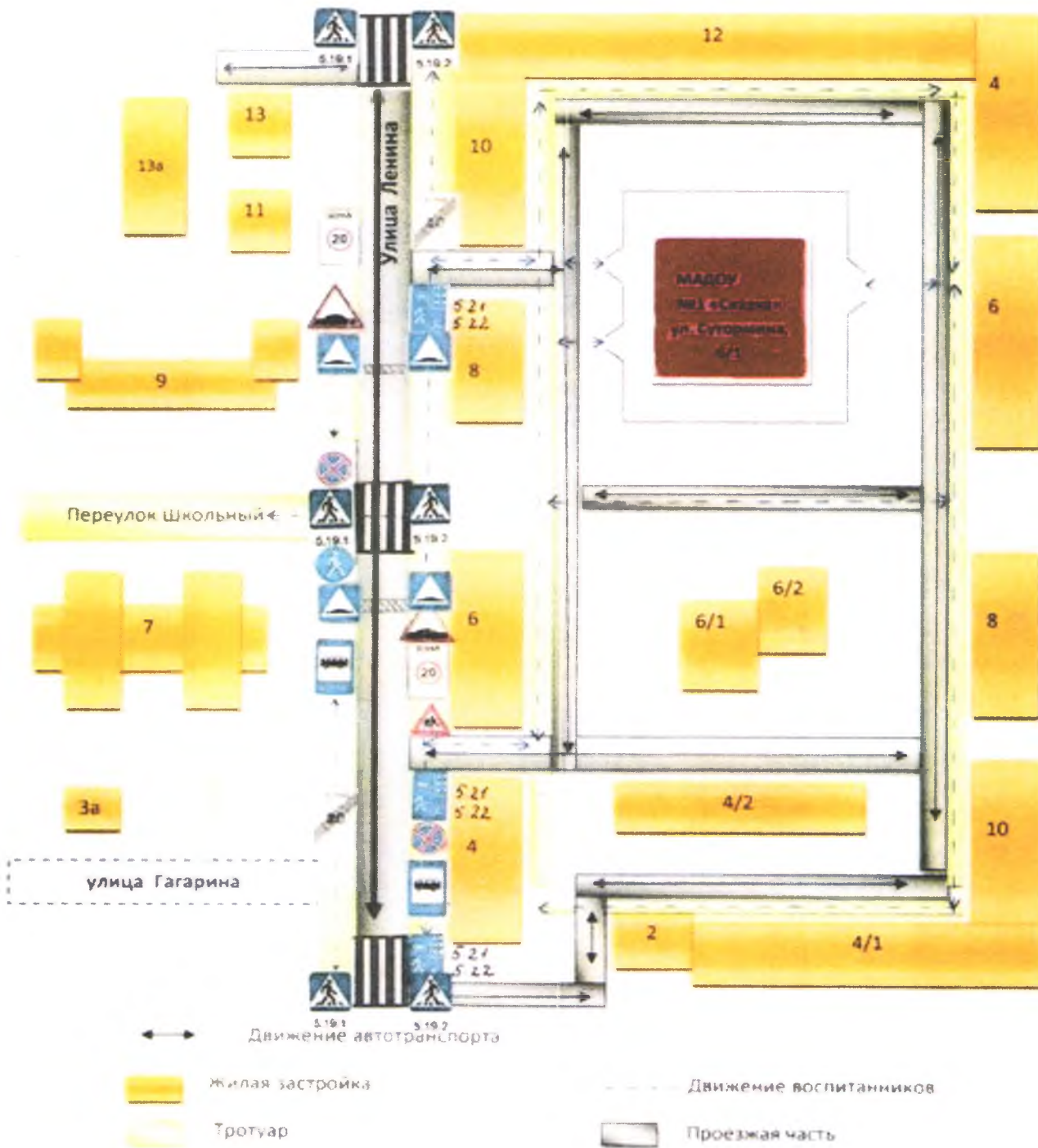
уличные наземные пешеходные переходы;

названия улиц и нумерация домов.

За территорией МАДОУ №1 «Сказка» находятся опасные зоны в виде автомобильных дорог внутри микрорайона. Но дети пересекают опасные зоны под контролем родителей.

# 1. План – схемы муниципального автономного дошкольного образовательного учреждения №1 «Сказка»

## 1. Район расположения МАДОУ №1 «Сказка», пути движения транспортных средств и воспитанников



## **Схема организации дорожного движения в непосредственной близости от МАДОУ №1 «Сказка» с размещением соответствующих технических средств организации дорожного движения, маршрутов движения детей и расположения парковочных мест**

Схема организации дорожного движения ограничена автомобильными дорогами, находящимися в непосредственной близости от образовательного учреждения.

Территория детского сада ограждена декоративной железной изгородью, высота изгороди 1,8 метра, имеются 3 калитки, 2 въездных металлических ворот, состояние хорошее.

Имеется 40 светильников в рабочем состоянии

МАДОУ №1 «Сказка» расположен в жилой зоне. автомобилистами данного микрорайона устроены необорудованные парковочные места вокруг МАДОУ №1 «Сказка».

На схеме обозначаются:

здание образовательного учреждения с указанием территории, принадлежащей непосредственно образовательному учреждению с указанием ограждения территории;

автомобильные дороги и тротуары;

уличные пешеходные переходы на подходах к образовательному учреждению;

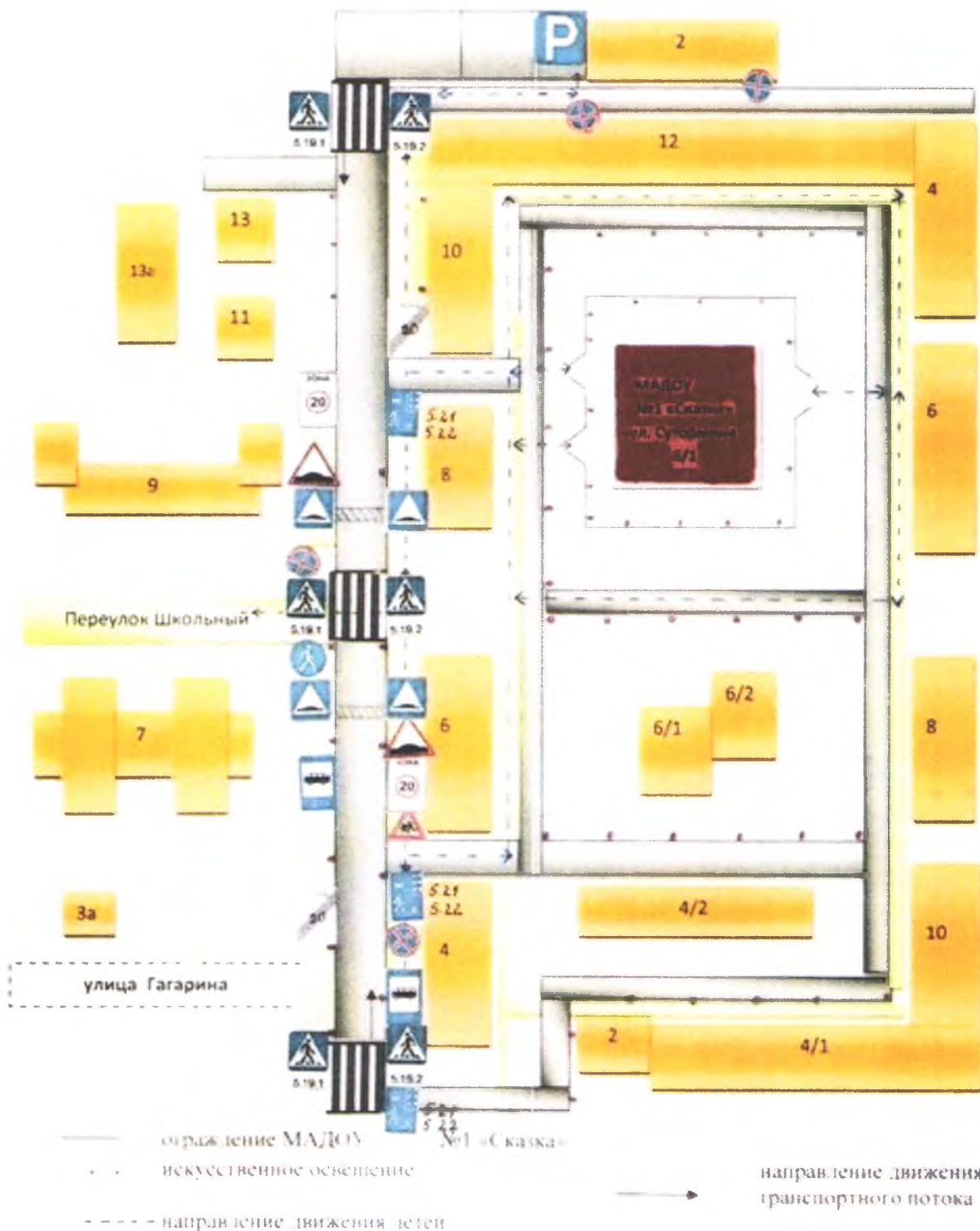
дислокация существующих дорожных знаков и дорожной разметки;

направление движения транспортных средств по проезжей части;

направление безопасного маршрута движения воспитанников.

3. На схеме указано расположение остановок маршрутных транспортных средств и безопасные маршруты движения детей

2. Схема организации дорожного движения в непосредственной близости от МАДОУ №1 «Сказка» с размещением соответствующих технических средств организации дорожного движения, маршрутов движения воспитанников и расположения парковочных мест



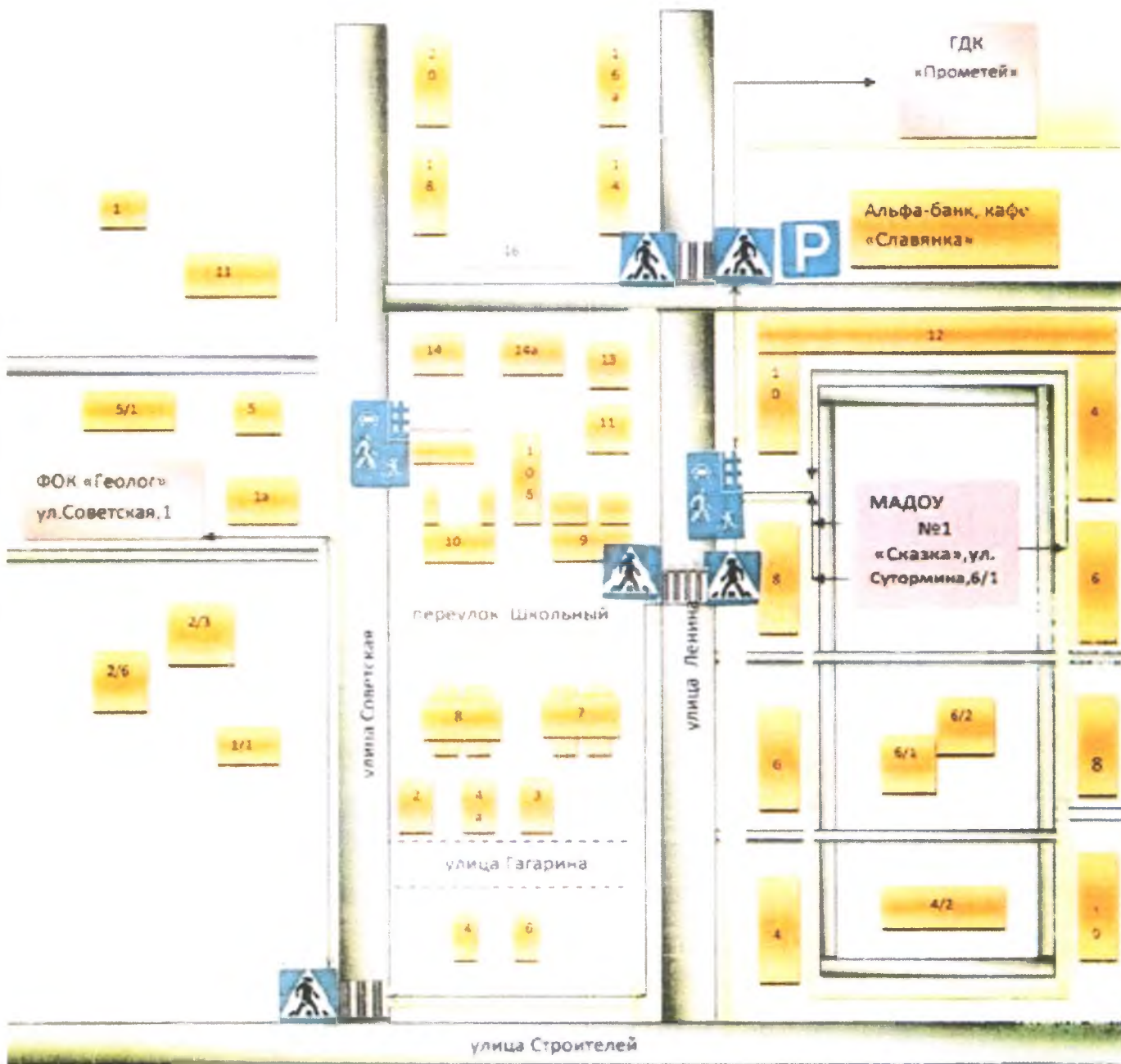
**Схема маршрутов движения организованных групп детей  
(обучающихся, воспитанников) от образовательного учреждения  
к стадиону, парку или спортивно-оздоровительному комплексу**






На схеме района расположения образовательного учреждения указаны безопасные маршруты движения воспитанников от образовательного учреждения к физкультурно-оздоровительному комплексу «Геолог» и к городскому дому культуры «Прометей» и обратно.

Эти схемы используются педагогическим составом при организации движения групп воспитанников к местам проведения занятий вне территории образовательного учреждения.



### 3. Маршруты движения организованных групп воспитанников от МАДОУ №1 «Сказка» к физкультурно – оздоровительному комплексу «Геолог», ГДК «Прометей»



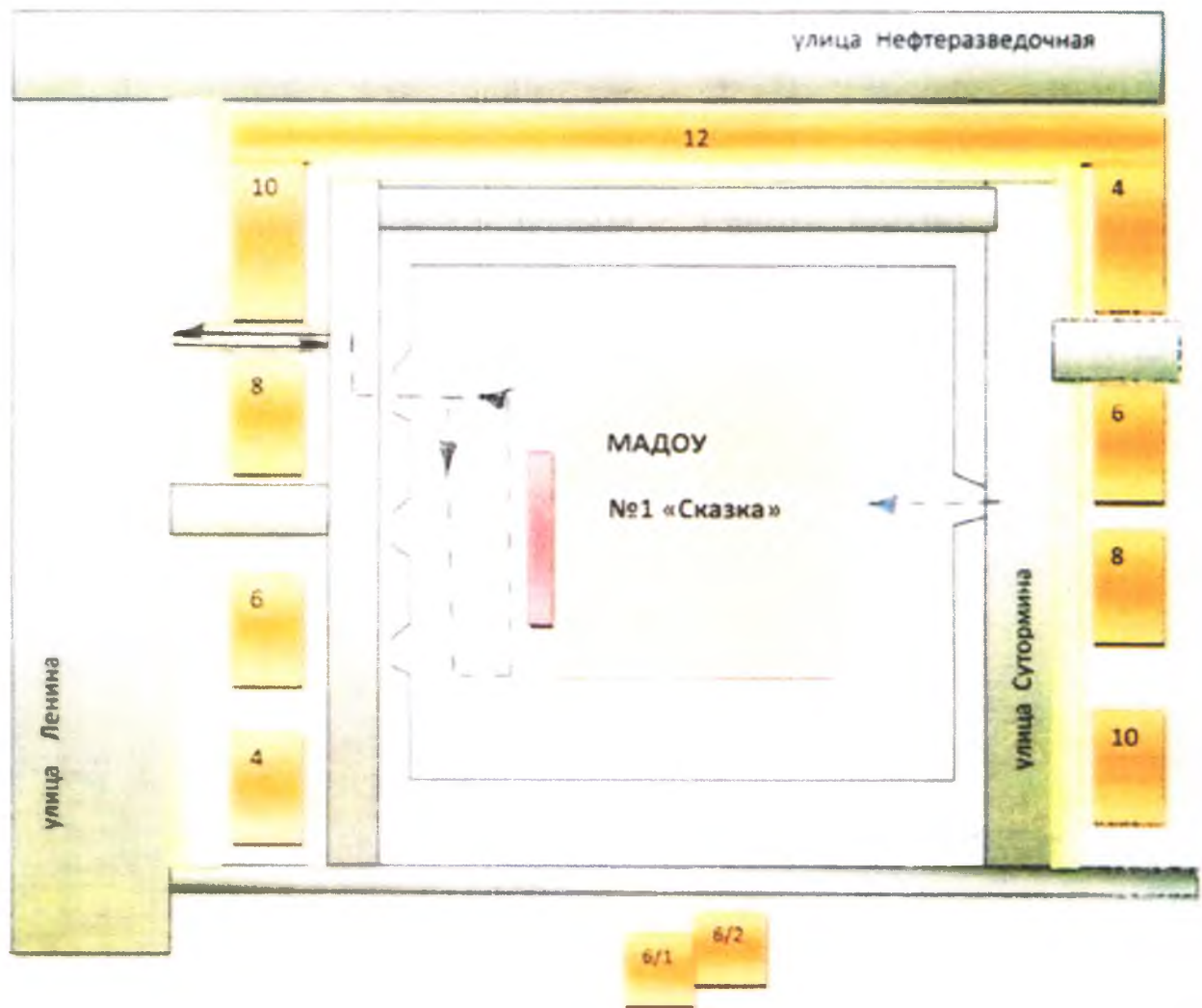
-  жилая застройка
-  проезжая часть
-  тротуар
-  надземный пешеходный переход
-  направление безопасного движения детей к спортивному комплексу, Дому культуры





**Схемы пути движения транспортных средств по территории образовательного учреждения к местам разгрузки/погрузки и рекомендуемые безопасные пути передвижения детей**

На схеме указана траектория движения транспортных средств на территории образовательного учреждения, в том числе места погрузки/разгрузки, а также безопасный маршрут движения воспитанников во время погрузочно-разгрузочных работ.

В целях обеспечения безопасного движения детей по территории образовательного учреждения пересечения путей движения воспитанников и путей движения транспортных средств исключены, так как транспортные средства производят погрузочно-разгрузочные работы, находящиеся в хозяйственной зоне, где нет игровых участков.

4. План движения транспортных средств по территории МАДОУ №1 «Сказка» к местам разгрузки/погрузки и рекомендуемые безопасные пути передвижения воспитанников



-  въезд выезд грузовых транспортных средств
-  движение грузовых транспортных средств по территории МАДОУ №1 «Сказка»
-  движение воспитанников на территории МАДОУ №1 «Сказка»
-  место разгрузки/погрузки

## **Схема расположения остановки автобуса у образовательного учреждения**

На схеме указан подъезд в оборудованное место для посадки и высадки воспитанников из автобуса недалеко от образовательного учреждения, а также безопасный маршрут движения детей от остановки автобуса у образовательного учреждения.

На схеме обозначены:

жилые дома района расположения образовательного учреждения;

здание образовательного учреждения;

ограждение территории образовательного учреждения;

автомобильные дороги;

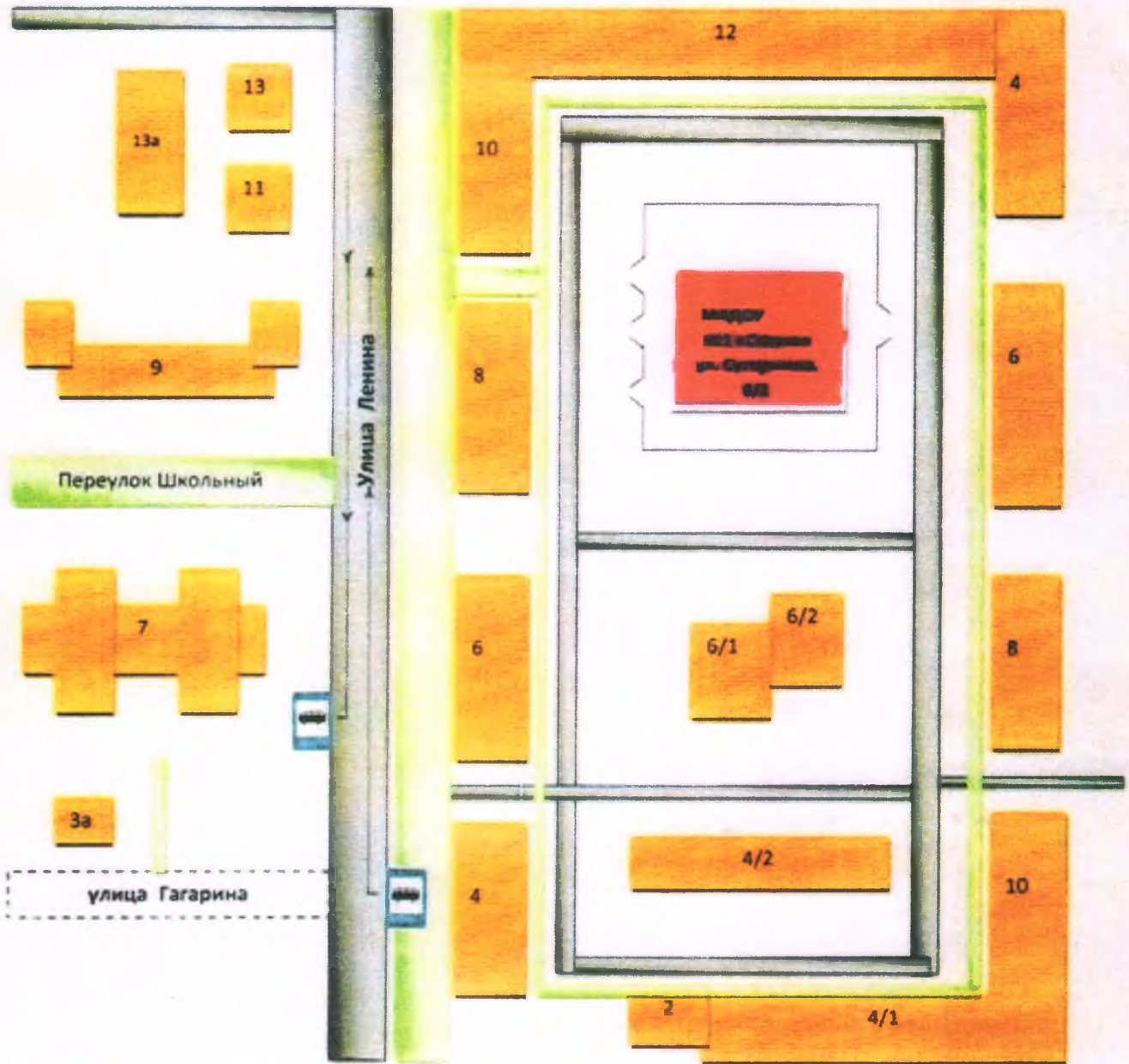
место посадки/высадки детей;






направление безопасного передвижения детей



II.

2. Безопасное расположение остановки автобуса у муниципального дошкольного образовательного учреждения №1 «Сказка»



-  Жилая застройка
-  Проезжая часть
-  Тротуар
-  Направление движения транспортного потока
-  ←

### **Схема маршрута движения автобуса до образовательного учреждения**

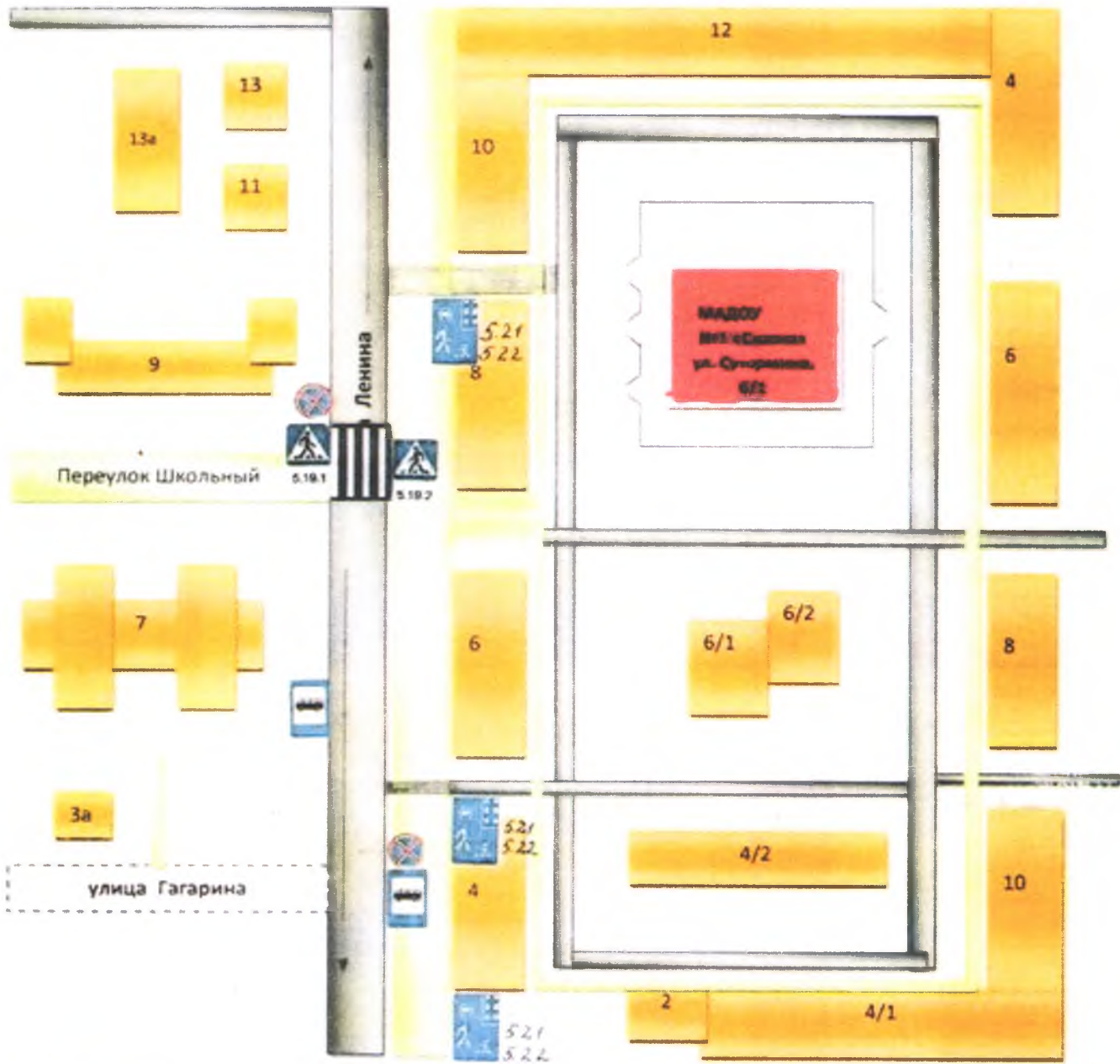
На схеме указываются населенные пункты, через которые следует автобус образовательного учреждения, оборудованные места остановок для посадки и высадки детей (обучающихся, воспитанников) в каждом населенном пункте и в иных местах по маршруту движения автобуса; непосредственно населенный пункт, где расположено образовательное учреждение.

На схеме указывается безопасный маршрут следования городского автобуса, а также обозначены:

- жилые дома населенных пунктов;
- здание образовательного учреждения;
- автомобильные дороги;
- дислокация существующих дорожных знаков на пути следования автобуса;
- пешеходные переходы, пересекающие проезжую часть маршрута движения автобуса;

II.

2.1 Маршрут движения городского автобуса до муниципального автономного образовательного учреждения №1 «Сказка»



- Жилая застройка
- Проезжая часть
- Тротуар
- Направление движения транспортного потока

**План-схемы пути движения транспортных средств и детей  
(обучающихся, воспитанников)  
при проведении дорожных ремонтно-строительных работ  
вблизи образовательного учреждения**

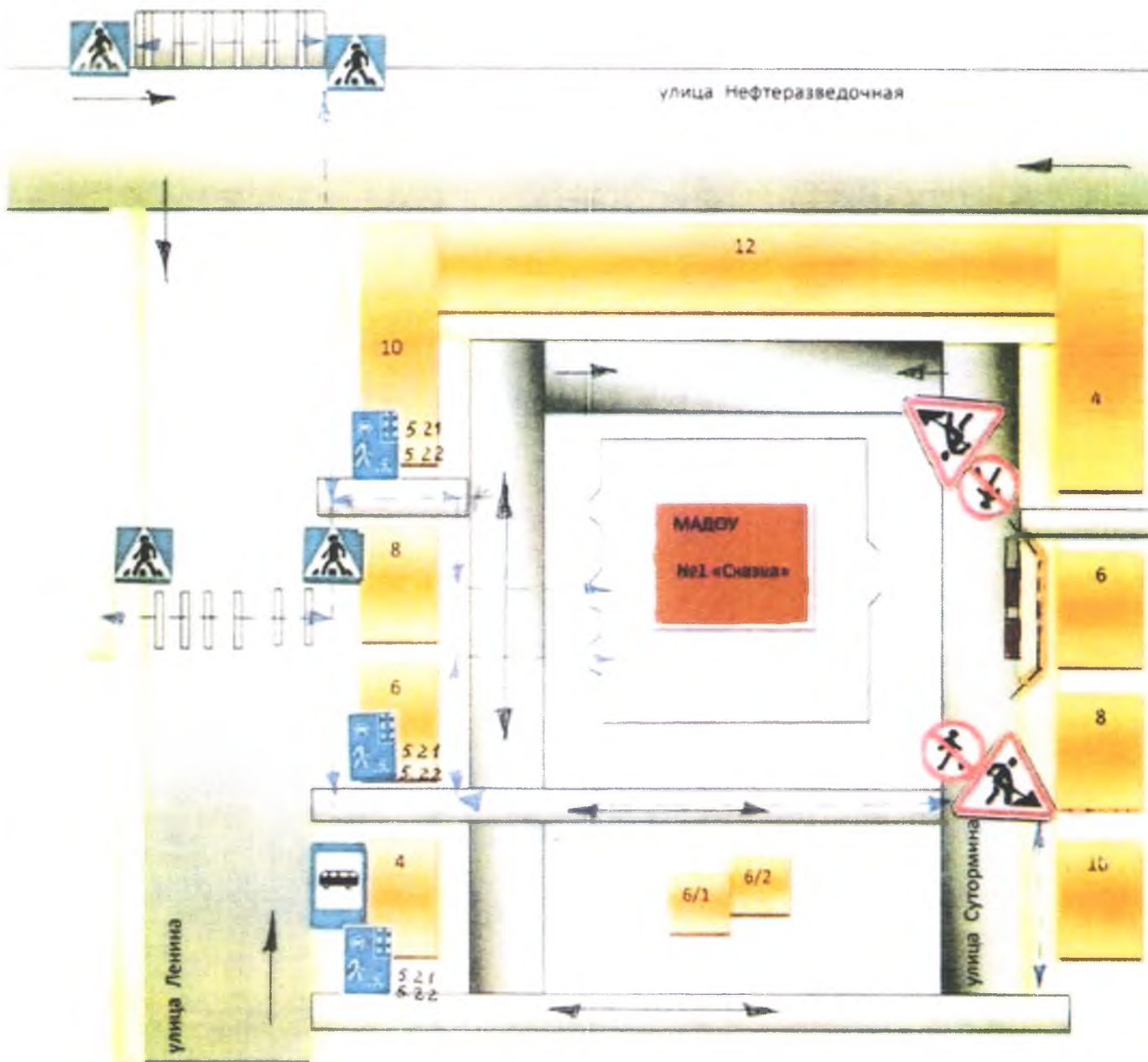
На схеме указано место производства дорожных ремонтно-строительных работ, его обустройство дорожными знаками и ограждениями, иными техническими средствами организации дорожного движения, а также безопасный маршрут движения детей к образовательному учреждению с учетом изменения маршрута движения по тротуару.




На схеме обозначены:  
участок производства дорожных ремонтно-строительных работ;  
автомобильные дороги;  
тротуары;  
альтернативные пути (обходы места производства дорожных ремонтно-строительных работ пешеходами и объезды транспортными средствами);  
здание образовательного учреждения;  
ограждение территории образовательного учреждения



### III. Приложение

План – схема пути движения транспортных средств и воспитанников при проведении дорожных ремонтно – строительных работ вблизи МАДОУ №1 «Сказка»



-  временная пешеходная дорожка
-  направление движения транспортного потока
-  рекомендуемое направление движения воспитанников